


## Lernspiele Geografie Europa

### Steckbrief

	<p><b>Lernbereich</b> Effizientes Üben</p> <p><b>Fachbereich</b> Geografie</p> <p><b>Grobziel (ICT)</b> Die ICT als hilfreiches Mittel zum vereinfachten Üben von geografischen Kenntnissen.</p> <p><b>Grobziel (Geografie)</b> Die Schüler und Schülerinnen lernen den europäischen Kontinent sowie andere Kontinente kennen.</p>
<p>Autor / Autorenteam</p>	<p>Florine Zingg, Noemi Vontobel</p>
<p>ICT-Voraussetzungen</p>	<p>Umgang mit dem Internet</p>
<p>Software</p>	<p>Standard-Browser</p>
<p>Zeitbedarf</p>	<p>Möglicher Lektionsteil in mehreren Lektionen</p>
<p>Zielsetzung</p>	<p>Die SuS vertiefen ihr Wissen in geografischen Kenntnissen über Europa.</p>
<p>Einführung Umsetzung Reflexion</p>	<p><b>Einführung</b> Die Schülerinnen und Schüler werden durch die Lehrperson in die Arbeit eingeführt.</p> <p><b>Umsetzung</b> Mit Hilfe der Anleitung finden sich die Schülerinnen und Schüler selbst auf der Internetseite zurecht. Die Seite kann zum Individualisieren in eine Lektion eingebaut, oder als Hausaufgabe aufgegeben werden. Die Schülerinnen und Schüler können sich direkt selbst überprüfen, und durch die vielfältige Seite ihre Lernmethoden selbstständig variieren. Durch die unterschiedlichen Verlinkungen können die Schülerinnen und Schüler auch den Schwierigkeitsgrad selbstständig anpassen (siehe Anleitung).</p> <p><b>Reflexion</b> Die Schülerinnen und Schüler absolvieren gegen Ende des Themas eine summative Lernkontrolle über ihre geografischen Europakenntnisse (Länder und Hauptstädte).</p>
<p>Zusatzmaterial</p>	<p><a href="http://www.gigers.com/matthias/schule/geografie_europa.html">http://www.gigers.com/matthias/schule/geografie_europa.html</a></p>
<p>Bemerkungen</p>	<p>Die Seite besteht aus einzelnen Links, die vor der Benutzung auf ihre Existenz überprüft werden müssen.</p>

**Einsatz im Unterricht**

Zeit	Sozialform Arbeitsform	Durchführung, Ablauf	Medien Material
5min	K	Einführung durch die Lehrperson - Wo findet man die Seite? - Wie ist die Seite aufgebaut? Information über Lernziele	Beamer Lernziele
individuell	EA	Aufsuchen der Seite Selbständiges Üben und Überprüfen Anpassen des Schwierigkeitsgrades an momentanes Wissen und Können	Computer Anleitung
15min	EA	Summative Lernkontrolle Länderkunde Europa gemäss der Lernziele	Lern- kontrolle

K = Arbeit mit der ganzen Klasse, GA = Gruppenarbeit mit Anzahl Personen, PA = Partnerarbeit, EA = Einzelarbeit

## Lernspiele Europa

### Auftrag

Festige deine Kenntnisse über die Länder und Hauptstädte Europas mit Hilfe der Lernseite [http://www.gigers.com/matthias/schule/geografie\\_europa.html](http://www.gigers.com/matthias/schule/geografie_europa.html).

### Methode

1. Verschaffe dir einen kurzen Überblick über die Seite.
2. Übe die Länder und Hauptstädte von Europa.
3. Erhöhe den Schwierigkeitsgrad der Lernspiele nach deinen Bedürfnissen.

### Anleitung

Gib folgende Internetadresse ein oder klicke auf den Link, um auf die Website zu gelangen.

[http://www.gigers.com/matthias/schule/geografie\\_europa.html](http://www.gigers.com/matthias/schule/geografie_europa.html)

Auf dieser Seite findest du beim Abschnitt „Übungen zur Geografie Europas“ unterschiedliche Links zu verschiedenen Lernspielen.

Im Folgenden sind die Lernspiele kurz beschrieben. Verschaffe dir einen kurzen Überblick und wähle dann eine Seite aus, die deinem momentanen Wissen und Können entspricht. Die Lernspiele sind in unterschiedliche Levels unterteilt. An diesen erkennst du den Schwierigkeitsgrad der Seite.

**Level 1:** Ich kenne keine oder wenige Länder und Hauptstädte von Europa.

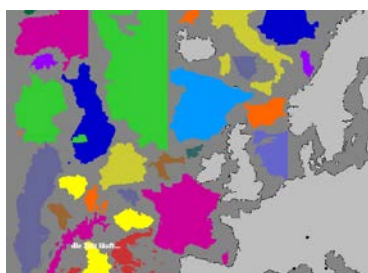
**Level 2:** Ich kenne fast alle Länder und Hauptstädte in Europa, muss beim Zuordnen aber noch lange überlegen.

**Level 3:** Ich bin mir bei den Ländern und Hauptstädten in Europa ziemlich sicher und möchte mein Wissen gerne überprüfen lassen.

**Level 4:** Ich kann die Länder und Hauptstädte in Europa schnell und ohne Fehler zuordnen.

#### **Spiel 1: Die Staaten Europas → Wie heissen die Länder Europas? (Level 1)**

Ländernamen und Hauptstädte werden beim Anklicken des Landes angezeigt. Gut geeignet zum Einsteigen, keine abschliessende Überprüfung möglich.



#### **Spiel 2: Europa Puzzle → Wo liegt welches Land? (Level 2)**

Der Umriss Europas wird grau angezeigt, die Länder liegen verstreut daneben und müssen wie ein Puzzle zusammengesetzt werden. Eher anspruchsvoll da keine Grenzen eingezeichnet sind.

**Spiel 3: Europa Puzzle → Wo liegt welches Land? (Level 2)**

Ähnlich wie Spiel 2, jedoch mit einem Satellitenbild.



**Spiel 4: Länderpuzzle Europa → Wie ist Europa aufgebaut? (Level 1)**

Rechteckiges Puzzle, Länder sind nicht aufgeteilt in einzelne Puzzlestücke, deswegen nur zum Beginnen geeignet.

**Spiel 5: Die Länder Europas und deren Hauptstädte → Wie heissen die Länder und Hauptstädte Europas? (Level 1/2/3)**

Sehr gute Seite zum Üben der einzelnen Länder und Hauptstädte. Anschliessendes Überprüfen möglich.



Die Länder Europas und deren Hauptstädte  
 Mit Hilfe dieser Karte kannst du alle Länder Europas und deren Hauptstädte lernen. Klicke einfach mit der Maus auf die Karte: zu jedem Land zeigt dir der Computer die Namen des Landes und der Hauptstadt an.  
 Wenn du alles auswendig kannst, gehe zu den Übungen 08.06.1002, 08.06.1003, 08.06.1004 oder 25.06.1005. Dort kannst du überprüfen, ob du alles richtig gelernt hast.  
 Schließen

**Länder Europas**

Benenne die Länder Europas.  
[zurück zur "Geografie Europas"](#)

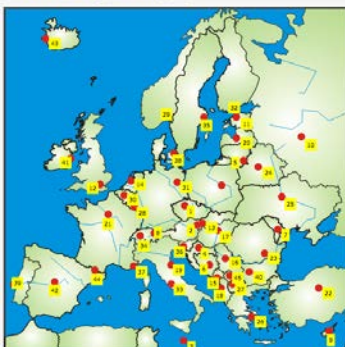


**Spiel 6: Länder Europas → Wie heissen die Länder? (Level 3)**

Die Länder müssen einzeln beschriftet werden.

**Hauptstädte Europas**

Benenne die Hauptstädte Europas.  
[zurück zur "Geografie Europas"](#)



**Spiel 7: Hauptstädte Europas → Wie heissen die Hauptstädte? (Level 3)**

Wie Spiel 6 jedoch mit Hauptstädten.

**Spiel 8: Hauptstädte Europas**  
 → **Wo liegen die Hauptstädte Europas?** (Level 4)

Hauptstädte müssen mit einem Dartpfeil lokalisiert werden. Für fortgeschrittene Lerner.



**Spiel 9: Ländernamen und Hauptstädte Europas**  
 → **Welche Hauptstadt gehört zu welchem Land?** (Level 2)

Den Ländernamen müssen die richtigen Hauptstädte zugeordnet werden. Mit Zeitdruck und Überprüfungsmöglichkeit.

**Spiel 10: Flüsse Europas**  
 → **Wie heissen die Flüsse Europas?** (Level 4)

Gleiche Art wie in Spiel 6 und 7, mit Flüssen.



**Meere und Inseln Europas**

Beschrifte die Meere und Inseln Europas.  
[zurück zur "Geografie Europas"](#)



**Spiel 11: Meere und Inseln**  
 → **Wie heissen die Meere Europas?** (Level 3)

Freies Beschriften der Meere und Inseln Europas.